

平成29年12月25日（月）14時00分 札幌管区気象台

25日は、急速に発達する低気圧の影響で、西または北西の風が雪を伴い非常に強く吹き、海は大しけとなるでしょう。陸上では、人が立ってられないほどの風が吹くため、屋外での行動は危険です。26日から27日にかけては、冬型の気圧配置となり強い寒気が流れ込むため、見通しのまったくきかない猛ふぶきとなる所もある見込みです。

暴風、猛ふぶきや吹きだまりによる交通障害に厳重に警戒し、高波に警戒してください。また、日本海側を中心に大雪による交通障害に注意してください。

その後、30日にかけても冬型の気圧配置が続きます。また、31日から1月1日にかけては、次の低気圧が北海道付近を通過する見込みです。今後の最新の防災気象情報に留意してください。

北海道地方の年末年始の天気（12月26日から1月1日）

26日～27日：強い冬型の気圧配置となるため、日本海側を中心に風雪が強く、猛ふぶきとなる所がある。太平洋側やオホーツク海側では曇りや晴れる所がある。

28日～29日：冬型の気圧配置が続き、日本海側は曇り時々雪。太平洋側やオホーツク海側では曇りや晴れる所がある。

30日～31日：冬型の気圧配置は次第に緩み、曇りや晴れの所が多いが、30日は日本海側とオホーツク海側で雪の降る所がある。

1日：低気圧が北海道付近を通過する影響で、全道で曇り一時雪。

天気、24時間の降水確率(%)、日最高気温(℃)、日最低気温(℃)、信頼度の順序で表示してあります。括弧内には、気温の予測範囲の大きさを、予報値から下端までの大きさ(℃)/予報値から上端までの大きさ(℃)の順序で表示しています。

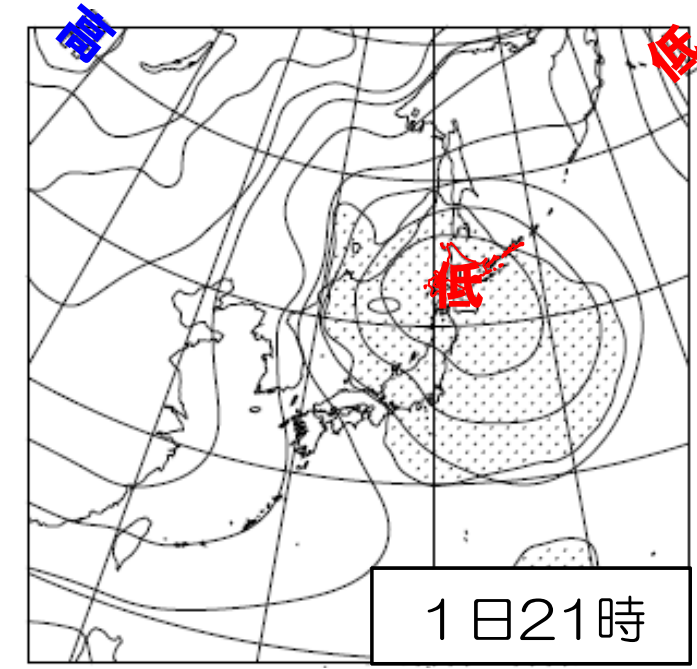
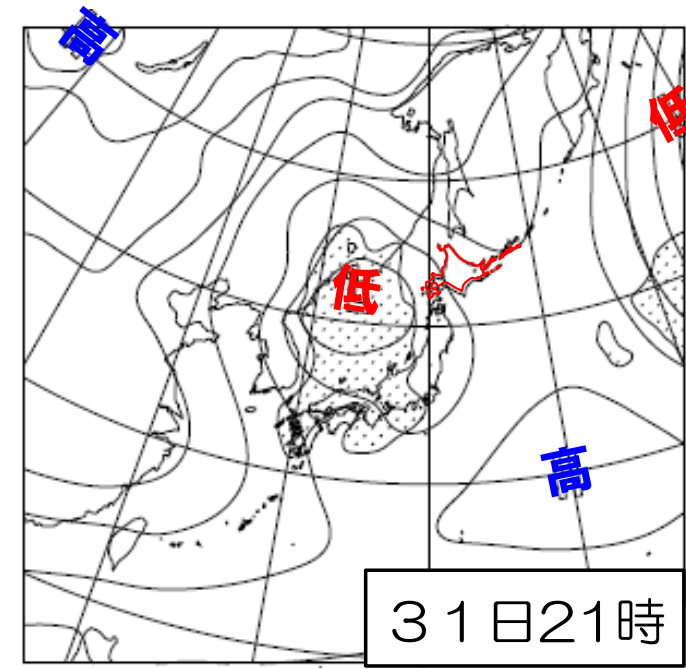
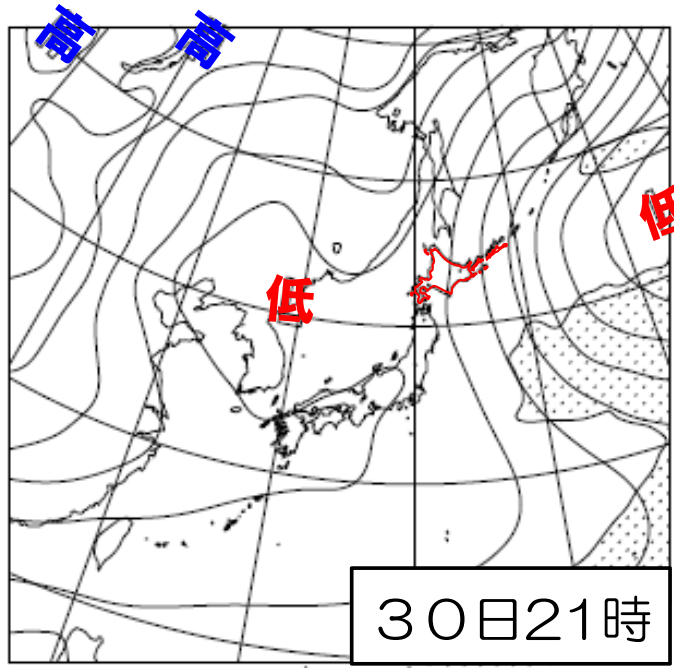
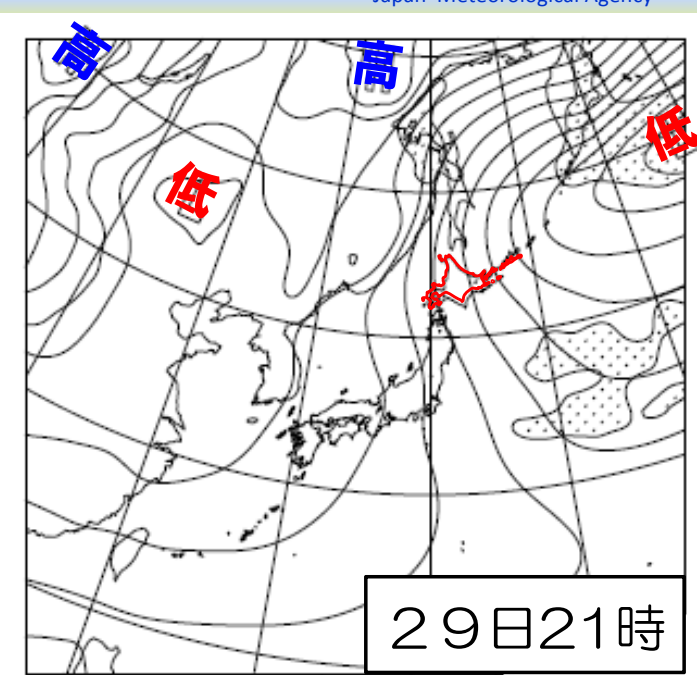
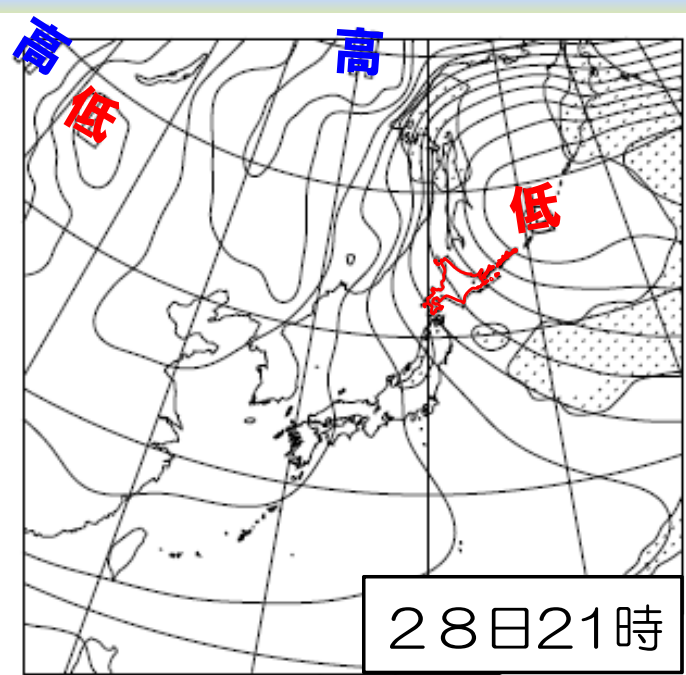
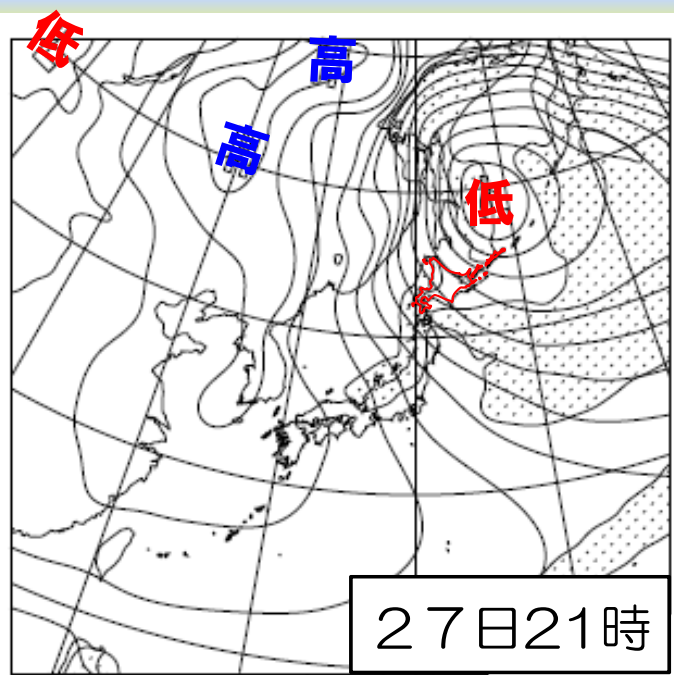
		明日 12月26日(火)			明後日 12月27日(水)			12月28日(木)						
宗谷地方	稚内	暴風雪	-	-6(-/-)	-8(-/-)	風雪強い	60	-4(2/2)	-8(2/2)	☉//*	60	-3(2/3)	-6(2/3)	B
上川・留萌地方	旭川	*	-	-6(-/-)	-6(-/-)	☉//*	70	-6(3/2)	-10(6/2)	☉//*	70	-4(3/3)	-9(5/3)	A
石狩・空知・後志地方	札幌	☉//*	-	-4(-/-)	-5(-/-)	風雪強い	80	-4(2/2)	-8(3/2)	☉//*	70	-2(2/2)	-7(2/2)	A
網走・北見・紋別地方	網走	☉//☉	-	-4(-/-)	-7(-/-)	☉//☉	20	-4(2/2)	-10(2/3)	☉//☉	20	-2(2/1)	-8(2/3)	A
釧路・根室・十勝地方	釧路	☉//☉	-	-2(-/-)	-4(-/-)	☉//☉	10	-2(2/1)	-10(3/2)	☉//☉	10	0(2/1)	-10(2/3)	A
胆振・日高地方	室蘭	☉//*	-	-3(-/-)	-4(-/-)	☉	30	-4(2/2)	-7(1/2)	☉//☉	10	-2(1/2)	-5(1/2)	A
渡島・檜山地方	函館	*	-	-4(-/-)	-5(-/-)	☉//*	80	-4(2/2)	-8(4/1)	☉	30	-2(2/2)	-7(3/2)	A
		12月29日(金)			12月30日(土)			12月31日(日)			1月1日(月)			
宗谷地方	稚内	☉/*	60	0(3/3)	-4(2/2)	☉	30	2(2/2)	-2(2/3)	☉//☉	20	2(1/2)	-1(2/2)	B
上川・留萌地方	旭川	☉/*	60	-2(3/2)	-9(4/3)	☉	30	0(3/3)	-8(4/4)	☉//☉	20	0(2/4)	-9(4/4)	B
石狩・空知・後志地方	札幌	☉//*	70	0(2/2)	-5(3/2)	☉/*	50	2(2/2)	-3(2/3)	☉//☉	30	3(2/2)	-4(4/3)	C
網走・北見・紋別地方	網走	☉	30	-1(1/2)	-7(3/3)	☉/*	60	0(2/2)	-4(3/3)	☉//☉	20	1(2/2)	-4(3/3)	B
釧路・根室・十勝地方	釧路	☉//☉	10	1(2/1)	-9(3/3)	☉//☉	10	2(1/2)	-7(3/4)	☉//☉	20	3(2/1)	-6(4/4)	A
胆振・日高地方	室蘭	☉//☉	10	0(1/2)	-3(2/2)	☉//☉	10	3(2/2)	-1(2/2)	☉	40	5(2/2)	-1(2/3)	B
渡島・檜山地方	函館	☉//☉	20	-1(1/2)	-6(3/2)	☉//☉	10	2(2/2)	-4(3/2)	☉	40	4(2/3)	-2(3/3)	C

- 簡略天気記号
- ☉ : 晴れ
 - ☉ : 曇り
 - : 雨
 - * : 雨か雪
 - * : 雪か雨
 - * : 雪
 - : 後
 - // : 時々
 - / : 一時

天気
降水確率
最高気温
最低気温
信頼度

現時点での予想です。最新の気象情報でご確認ください。

予想される大まかな気圧配置 (24日21時の数値予報による資料)



点線部分は降水の予想

地域	暴風 (暴風雪)					波浪					大雪				
	26日	27日	28日	29日	30日	26日	27日	28日	29日	30日	26日	27日	28日	29日	30日
石狩・空知・後志地方	[高]	[高]	-	-	-	[高]	[中]	-	-	-	-	-	-	-	-
宗谷地方	[高]	-	-	-	-	[高]	-	-	-	-	-	-	-	-	-
上川・留萌地方	[高]	[中]	-	-	-	[高]	-	-	-	-	-	-	-	-	-
網走・北見・紋別地方	[高]	-	-	-	-	[高]	-	-	-	-	-	-	-	-	-
釧路・根室地方	[高]	-	-	-	-	[高]	-	-	-	-	-	-	-	-	-
十勝地方	-	-	-	-	-	-	-	-	-	-	-	-	-	-	-
胆振・日高地方	[高]	[高]	-	-	-	[高]	[中]	-	-	-	-	-	-	-	-
渡島・檜山地方	[高]	[高]	-	-	-	[高]	[高]	-	-	-	-	-	-	-	-

26日から27日にかけて、強い冬型の気圧配置となる影響で、暴風、猛ふぶきや吹きだまりによる交通障害に厳重に警戒してください。海は大しけとなる海域があるので高波にも警戒してください。
地元地方気象台や測候所が発表する最新の防災気象情報に留意してください。